

Propuesta:

Focalización Territorial para implementación de Agenda de Proyección Social UCA

Mesa de Articulación UCA – Territorio
(MAUCAT)

Seminario UCA: 19.02.15



AGENDA:

1. El proceso:
2. ¿Qué hemos **hecho**?
3. ¿Qué **estamos** haciendo?
4. ¿Qué **haremos** en los próximos meses?

Preguntas y discusión...



¿QUÉ HEMOS HECHO?

MOTIVACIONES:

- I. Hacer más **efectivo** el trabajo de la UCA en el territorio: ganar integralidad, consolidar arraigos y concentrar esfuerzos para contribuir al cambio social.
- II. Ser más **eficientes** en el uso de recursos UCA, evitar la dispersión institucional, facilitar alianzas y sinergias con otros.
- III. Fortalecer el quehacer universitario **integrando** el trabajo de unidades académicas y de proyección social y aprender de los vínculos.



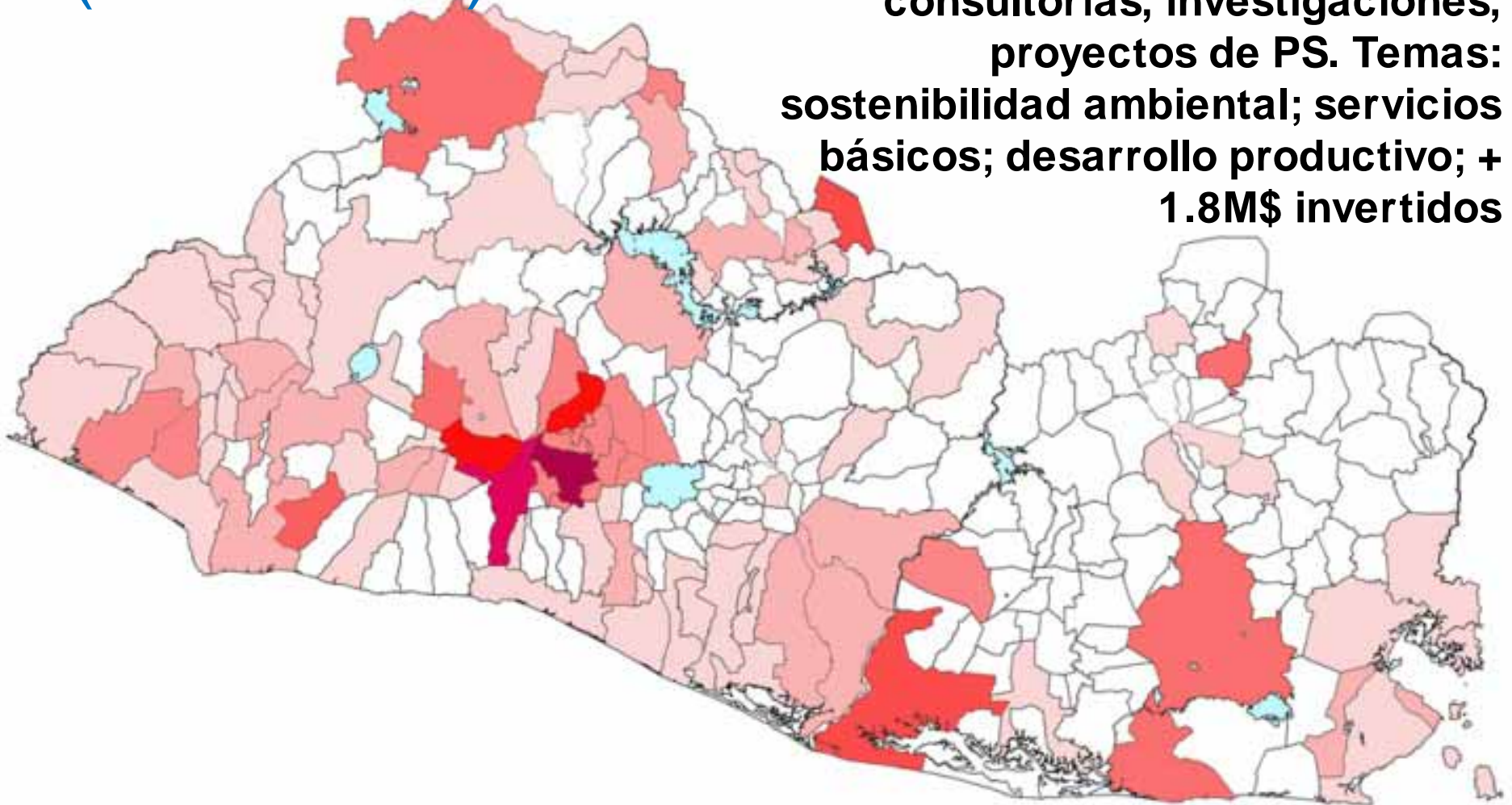
PROCESO DE PRIORIZACIÓN TERRITORIAL:

1. Definición de la **naturaleza, objetivos, funciones** e integración del MAUCAT (2012);
2. Investigación acerca de las **experiencias UCA** en el territorio (2012-2013);
3. Definición de **propuesta preliminar de territorios** de intervención (8); discusión con unidades académicas;
4. Contactos en territorios y **visitas de campo**; presentación y concertación en el CUPS (2013-2014)



Intervención UCA en el territorio (2006-2012)

148 proyectos en el territorio; consultorías, investigaciones, proyectos de PS. Temas: sostenibilidad ambiental; servicios básicos; desarrollo productivo; + 1.8M\$ invertidos



Criterios de evaluación de territorios

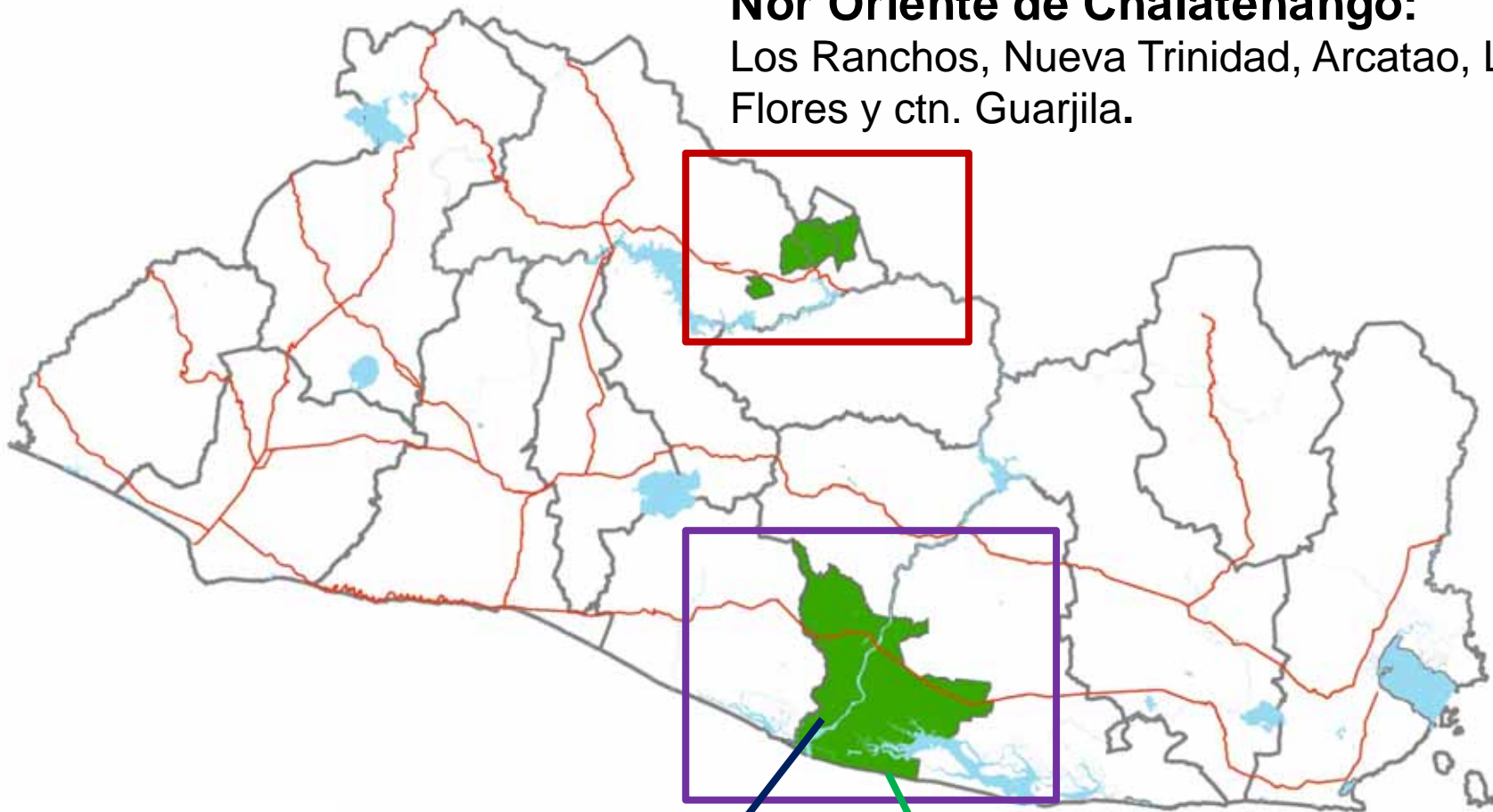
- 1. Pertinencia con los objetivos de la UCA:** pobreza y exclusión; capital social; coherencia con agenda UCA
- 2. Relevancia del trabajo de la UCA:** para el desarrollo del territorio: capacidad de incidir y replicabilidad
- 3. La viabilidad de la selección:** ubicación geográfica, contraparte, arraigo territorial UCA, prioridad para Compañía y sinergia con otros actores



Territorios propuestos

Nor Oriente de Chalatenango:

Los Ranchos, Nueva Trinidad, Arcatao, Las Flores y ctn. Guarjila.



Tecoluca

Jiquilisco

Bajo Lempa
"Histórico"

Caracterización de los territorios

Aspectos relevantes	Nor Oriente de CHALATENANGO	TECOLUCA	JIQUILISCO
Población	9,499	23,893	47,784
Hogares	2,254	5,921	11,880
Extensión territorial (km ²)	170.61	284.64	429.99
Densidad territorial (h/km ²)	55.7	83.9	111.1
Tasa de pobreza (%)	45.0	29.7	22.4
Nivel de pobreza	Pobreza extrema alta y severa	Pobreza extrema moderada	Pobreza extrema moderada
Índice de desarrollo humano	0.654	0.691	0.685
Escolaridad promedio	4.3	4.1	4.4
Hogares en déficit habitacional (%)	43.6	42.2	48.6
Hogares con agua potable domiciliar (%)	84.7	51.2	48.5
Hogares con acceso a alumbrado (%)	84.6	78.6	85.2
Hogares sin títulos de propiedad (%)	12.3	21.0	20.2
Personas receptoras de remesas (5)	14.0	9.3	10.5

Propuesta de intervención territorial (MAUCAT)

1. Seleccionar **Nor - oriente de Chalatenango**: reto para impulsar el desarrollo territorial, consolidar una relación histórica y aprovechar capital social.
2. Complementar con dos municipios “**puertas de entrada**” a territorios con mayor potencial de desarrollo y relevantes en la agenda nacional:
 - **Jiquilisco**: arraigo UCA, interés territorial
 - **Tecoluca**: proactividad en relación con UCA



Proyección Social y enfoque territorial:

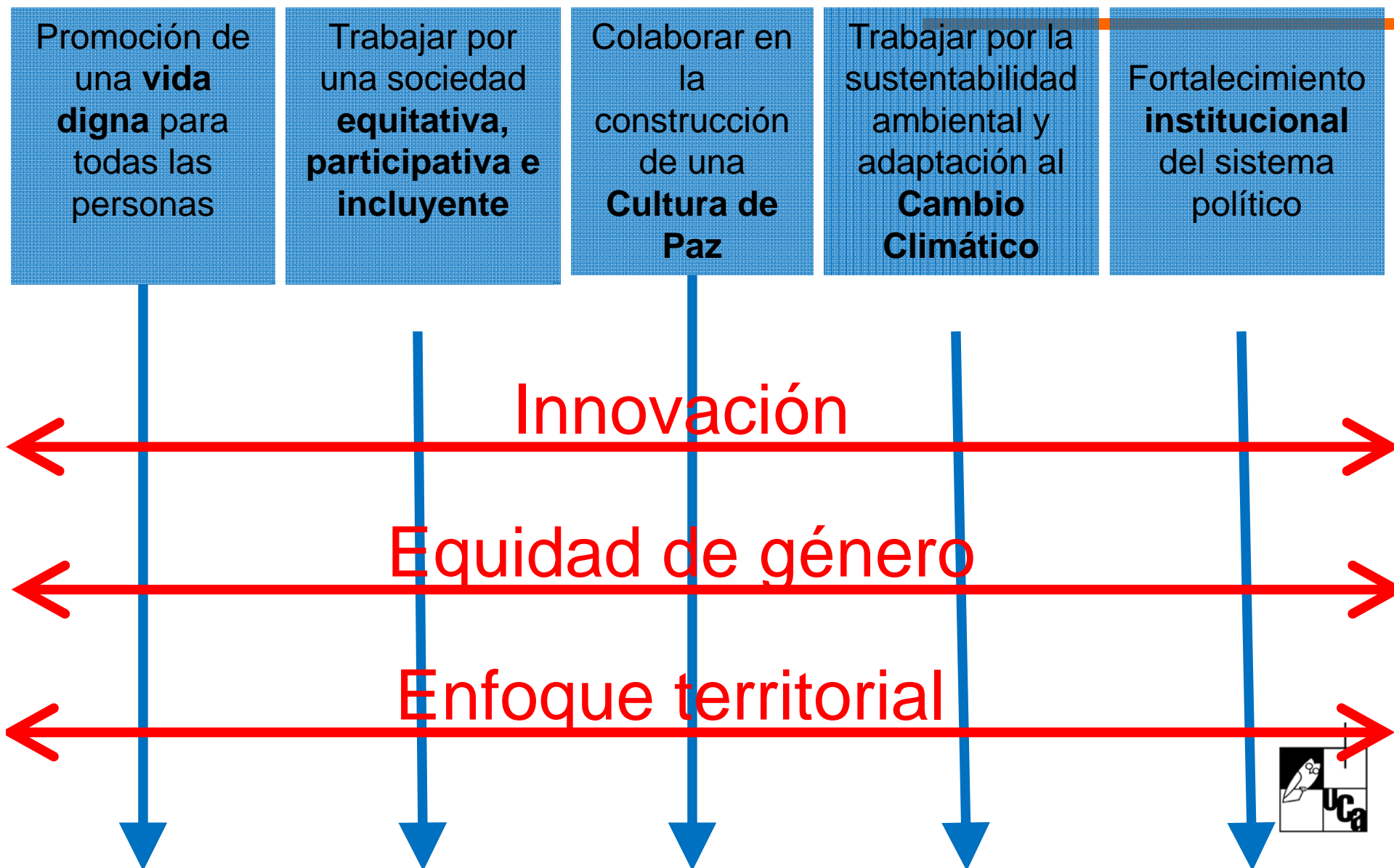
Objetivo general:

“Colaborar desde nuestra naturaleza universitaria, en la construcción progresiva, en El Salvador y Centroamérica, de una nueva civilización fundada en el trabajo, la inclusión, la solidaridad, la sostenibilidad, y la participación de la mayoría de la población”

“La Proyección Social, en la medida que persigue la incidencia en la realidad, debe replantear periódicamente su sentido y viabilidad, las políticas generales para que esa incidencia se realice con la mayor eficacia”. (Ellacuría:114)



Agenda de Proyección Social



MARCO CONCEPTUAL Y METODOLÓGICO:

¿Cómo se entiende el **enfoque territorial** para la proyección social UCA?

1. **Sistemático e interdisciplinario** para promover procesos de transformación.
2. Apoyar la construcción de **sujetos históricos** precursores de su propio desarrollo territorial.
3. Buscar soluciones alternativas para promover el **desarrollo territorial endógeno** a favor de las mayorías.



MARCO CONCEPTUAL Y METODOLÓGICO:

¿Cómo se entiende el **enfoque territorial** para la proyección social UCA?

4. Aportar **soluciones científicas y técnicas** que aprovechen las potencialidades de los territorios.
5. Fortalecer el **tejido social**, económico, cultural y político de los territorios; **sinergias** con actores territoriales.
6. Gestionar **conocimiento** y convertirlo en nuevas ofertas de formación de capacidades.



Proyección Social + MAUCAT

Promoción de una **vida digna** para todas las personas

Trabajar por una sociedad **equitativa, participativa e incluyente**

Colaborar en la construcción de una **Cultura de Paz**

Trabajar por la sustentabilidad ambiental y adaptación al **Cambio Climático**

Fortalecimiento **institucional** del sistema político

1. Fortalecimiento de capacidades

2. Asesorías técnicas y acompañamiento

3. Investigación aplicada a iniciativas de DT

4. Facilitar acceso a educación universitaria



¿Qué estamos haciendo?

1. Primer taller para fortalecer y organizar el trabajo MAUCAT (20.01.15)
 - a. Convocatoria desde Rectoría a **todas las unidades académicas y de proyección social**: 26 personas, 15 departamentos y 4 U. de PS
 - b. Acuerdo de organización de **TRES** equipos de trabajo
 - c. Segundo **taller** programado para el 03.03.2015



¿Qué estamos haciendo?

Equipos de trabajo:

- 1. Coordinación **general**:** Omar Serrano (VRPS); Andrew Cummings (MDT); Carlos Ferrufino (DOE)
 - 2. Equipo coordinador **Chalatenango**:** Omar Serrano (coordinador); Max Orellana (DCC); Marta Merlos (D. Mate); Carlos Grande (DOE); Herbert Morales (VRPS)
- **Contacto y trabajo con contraparte territorial**
 - **Definición de agenda conjunta**



¿Qué estamos haciendo?

Equipos de trabajo:

- 3.** Equipo **metodológico**: Andrew Cummings (MDT); Mauricio Pohl (DEI); Nelly Amaya (DIPCA); William Mendoza (Mate) Roberto Deras; Alberto Morales (VRPS)
- 4.** Equipo integración **estudiantes**: Evelyn Salgado (CSS); Diego Tobar (DAE); Luis Landaverde (DCFi); Flora Blandón (MDT); Marta Merlos (Mate); Wilmer Sánchez (VRPS)

Hay reuniones de trabajo y se han concertado visitas a Chalatenango (febrero – marzo)



¿Qué haremos en los próximos meses?

Plan de trabajo:

1. Organizar **comunicación** e intercambio con contraparte territorial en Chalatenango (**febrero – marzo**)
2. Organizar un evento de **lanzamiento** de la iniciativa en el territorio (**abril**)
3. Depurar una **propuesta metodológica** que enmarque las intervenciones e involucramiento de estudiantes (**febrero – junio**)



¿Qué haremos en los próximos meses?

Plan de trabajo:

4. Construir con la contraparte la agenda de trabajo (febrero – junio)
5. Organizar un **Seminario de formación e intercambio de experiencias** sobre intervención de la UCA en el territorio (marzo – julio):
 - Intercambio experiencias: Mate, IDHUCA, DIPCA, DAE, CSS, MDT, DOE, Psico, otros...
 - Intercambio con otras universidades (URL, Ibero)
 - Intercambio con otros actores que trabajan en Chalatenango



¿Qué haremos en los próximos meses?

Plan de trabajo:

- 6.** Suscribir acuerdos / convenios de colaboración de mediano plazo (julio – agosto)
- 7.** Iniciar primer ciclo de implementación de acciones (agosto – febrero 16)



Adelantando preguntas... y respuestas

1. ¿Significa que las unidades ya no trabajarán en otros territorios?

- **NO, la propuesta de focalización no es excluyente, es un proceso gradual para que pongamos nuestras capacidades de trabajo conjunto en un territorio**

2. ¿De dónde saldrán los recursos?

- **Al inicio los recursos son modestos: vehículos, viáticos para visitas, aportes de la contraparte para organizar eventos, carga académica, gestión de fondos (fondos de investigación...)**



Propuesta:

Focalización Territorial para implementación de Agenda de Proyección Social UCA

